

Моя


РОССИЯ!



На востоке нашей страны, на берегу Тихого океана
лежит удивительный край – **Камчатка.**



Там находится три десятка действующих вулканов!
Среди них – Ключевская сопка – один из самых высоких
вулканов в мире.



У огромных вулканов Камчатки есть младшие братья – «гейзеры». Они извергают пар и горячую воду, нагретую в недрах земли. Это **Долина гейзеров** – знаменитое на весь мир чудо природы.

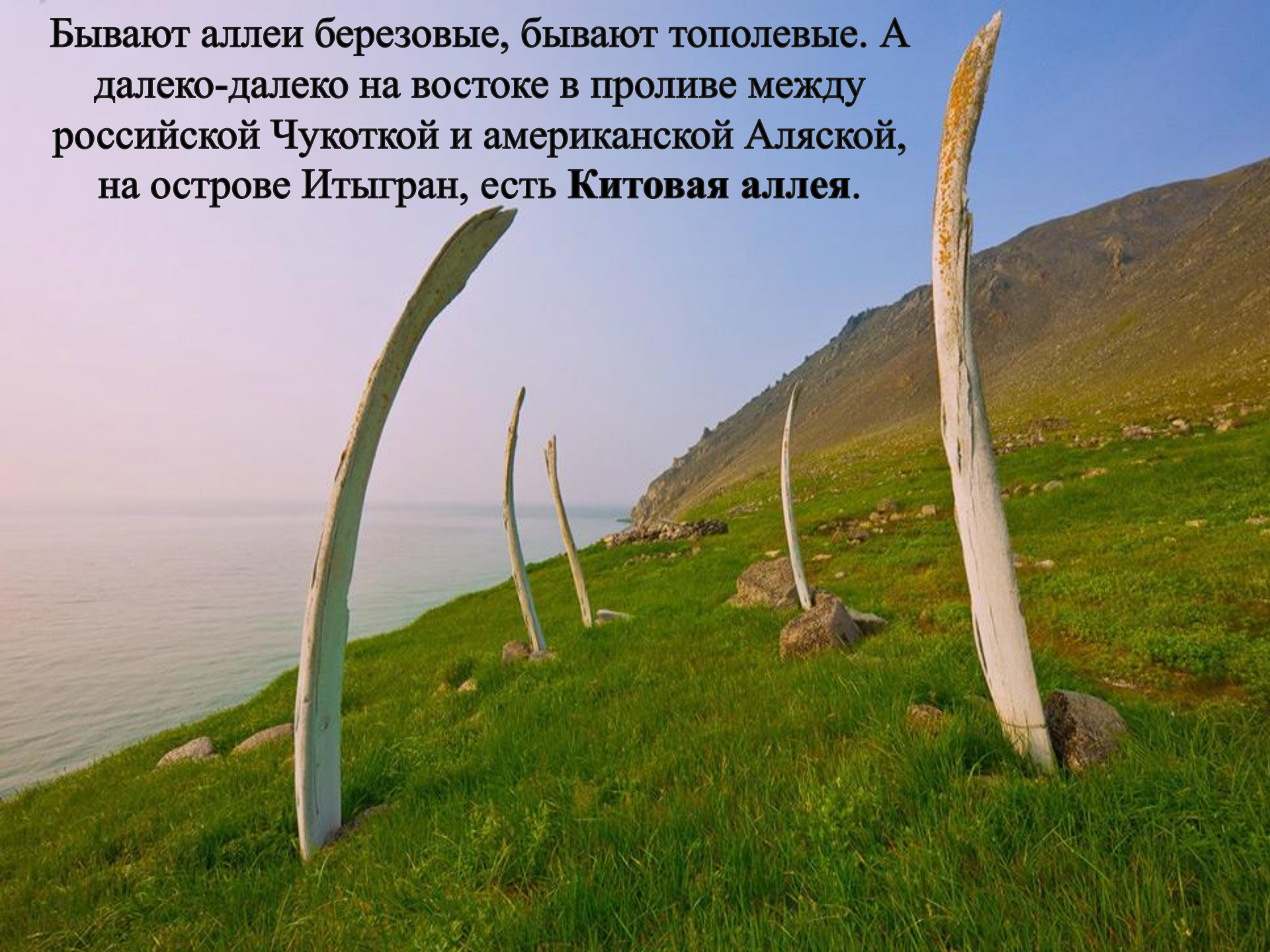




На Камчатке находится удивительное **озеро**. По цвету его вода напоминает украшения из бирюзы. Озеро расположено в кратере вулкана Малый Семячик. Необычный цвет его воды вызван мельчайшими частицами серы, которые плавают в толще воды.



Бывают аллеи березовые, бывают тополевые. А далеко-далеко на востоке в проливе между российской Чукоткой и американской Аляской, на острове Итыгран, есть **Китовая аллея**.




подобно деревьям, над землёй высятся гигантские кости самых больших животных на Земле – китов. Это челюсти и черепа не менее 50 взрослых животных.



Сибирь



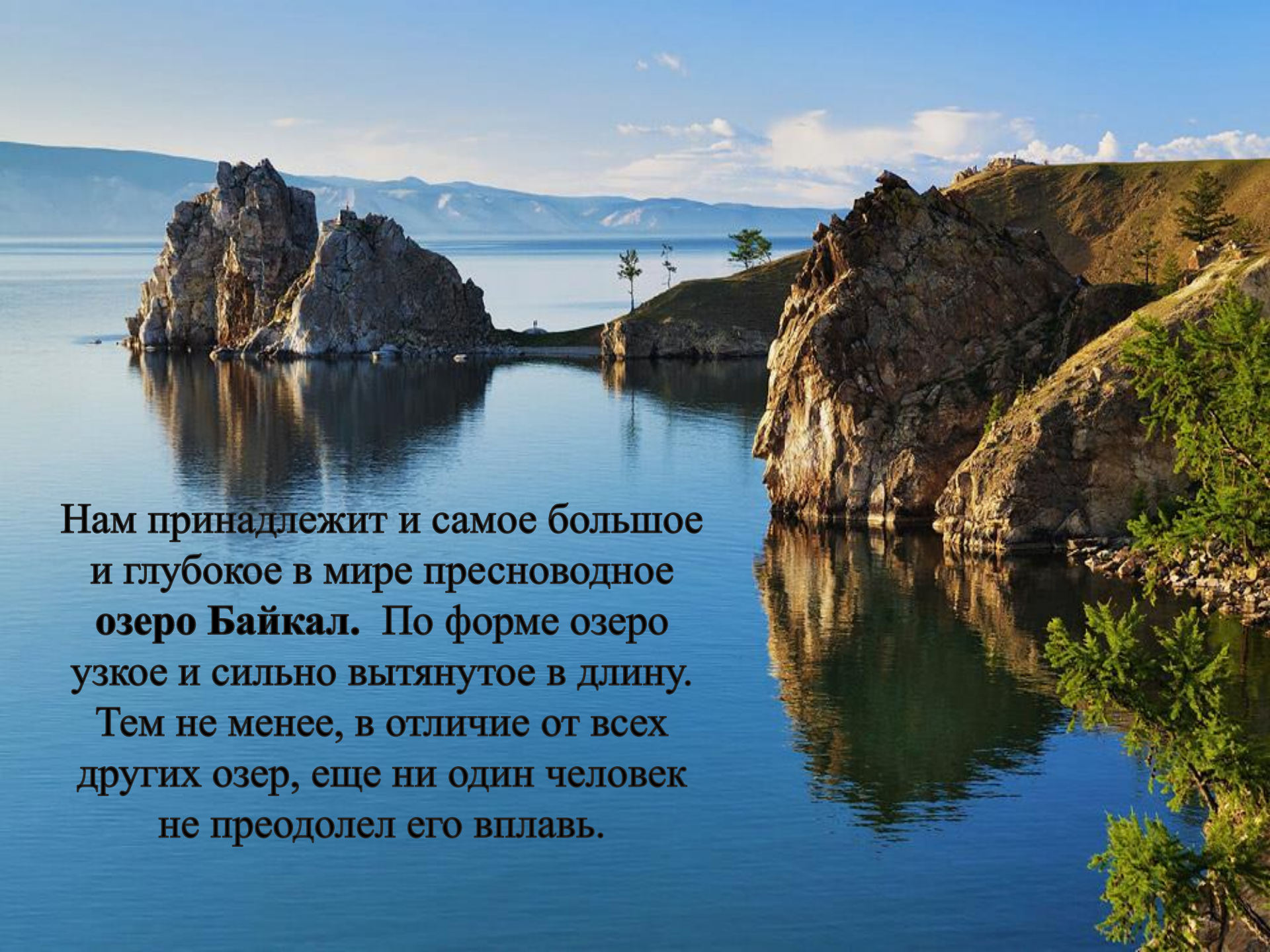
Алмаз - самый знаменитый драгоценный камень в мире. Обработанный алмаз с красиво отшлифованными гранями называется бриллиантом и ценится очень высоко. Сегодня в России почти все алмазы добывают в Якутии (Республика Саха).



Наша страна находится на первом месте в мире по разведанным запасам этого драгоценного камня.



Самое знаменитое российское месторождение алмазов – карьер «Мир». Это гигантская воронка, глубиной 525 м и диаметром 1 километр.

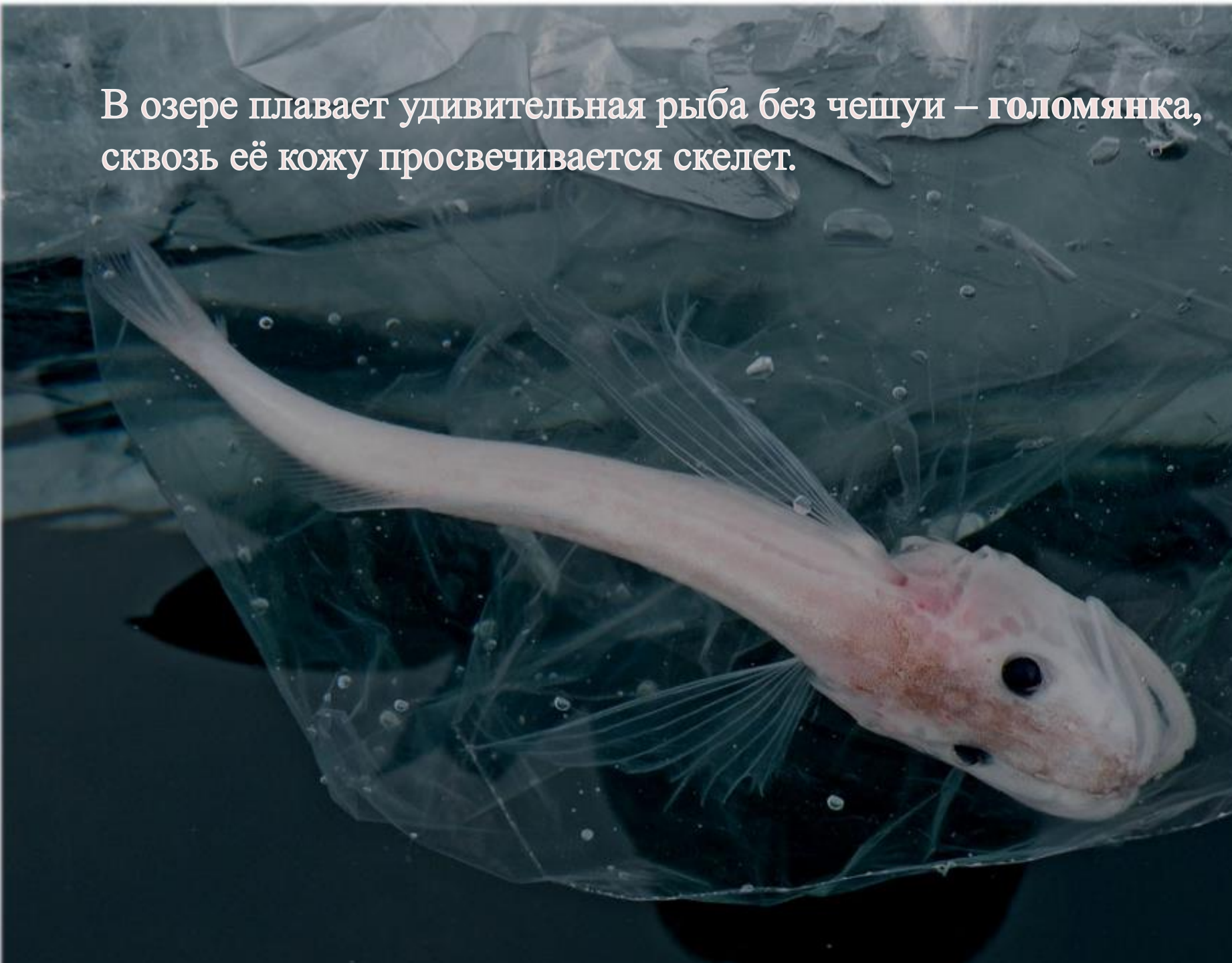
A scenic view of Lake Baikal, showing rocky islands and a clear blue sky. The water is calm and reflects the surrounding landscape. In the foreground, there are green pine trees on the right side. The background features rolling hills and mountains under a bright blue sky with some light clouds.

Нам принадлежит и самое большое
и глубокое в мире пресноводное
озеро Байкал. По форме озеро
узкое и сильно вытянутое в длину.
Тем не менее, в отличие от всех
других озер, еще ни один человек
не преодолел его вплавь.

В Байкале обитают водные животные и рыбы, которых больше нигде не встретишь. Есть даже пресноводные тюлени – нерпы.



В озере плавают удивительная рыба без чешуи – голомянки, сквозь её кожу просвечивается скелет.



Как наказали Набатный колокол

Сибирь оказалась местом ссылки. Преступников и просто неугодных царям людей отправляли в этот край в качестве наказания.

В сибирской ссылке побывал даже.... Колокол. В 1951 году он известил жителей города Углича о смерти царевича Дмитрия.

Сообщение вызвало народное волнение. Царь Борис Годунов приказал бить колокол кнутом, вырвать у него звонивший язык и сослать в Тобольск.



Горный Алтай



Самое живописное место на Алтае –
Телецкое высокогорное озеро. Его
называют алтайским Байкалом, и
оно пользуется огромной
популярностью у туристов. Они
едут сюда за невероятными видами,
которые открываются с его берегов.



Неподалеку от Телецкого озера, в ущелье Аккурум находится чудо природы – **каменные грибы**. Высота столбов достигает нескольких метров. Эти удивительные «грибы» образовались потому, что каменные «шляпки» оказались прочнее своего основания – «ножки», которое разрушалось под действием дождей и ветров.



Урал

На сотни километров с севера на юг, от Ледовитого океана до Каспийского моря, протянулась горная цепь **Урала**.



По богатству полезных ископаемых и самоцветов мало какие горы могут сравниться с Уральскими.



Каменные «великаны» Маньпупунёр

Это 7 огромных скальных столбов высотой в десятки метров.

Небольшой группой они возвышаются на вершине горы.

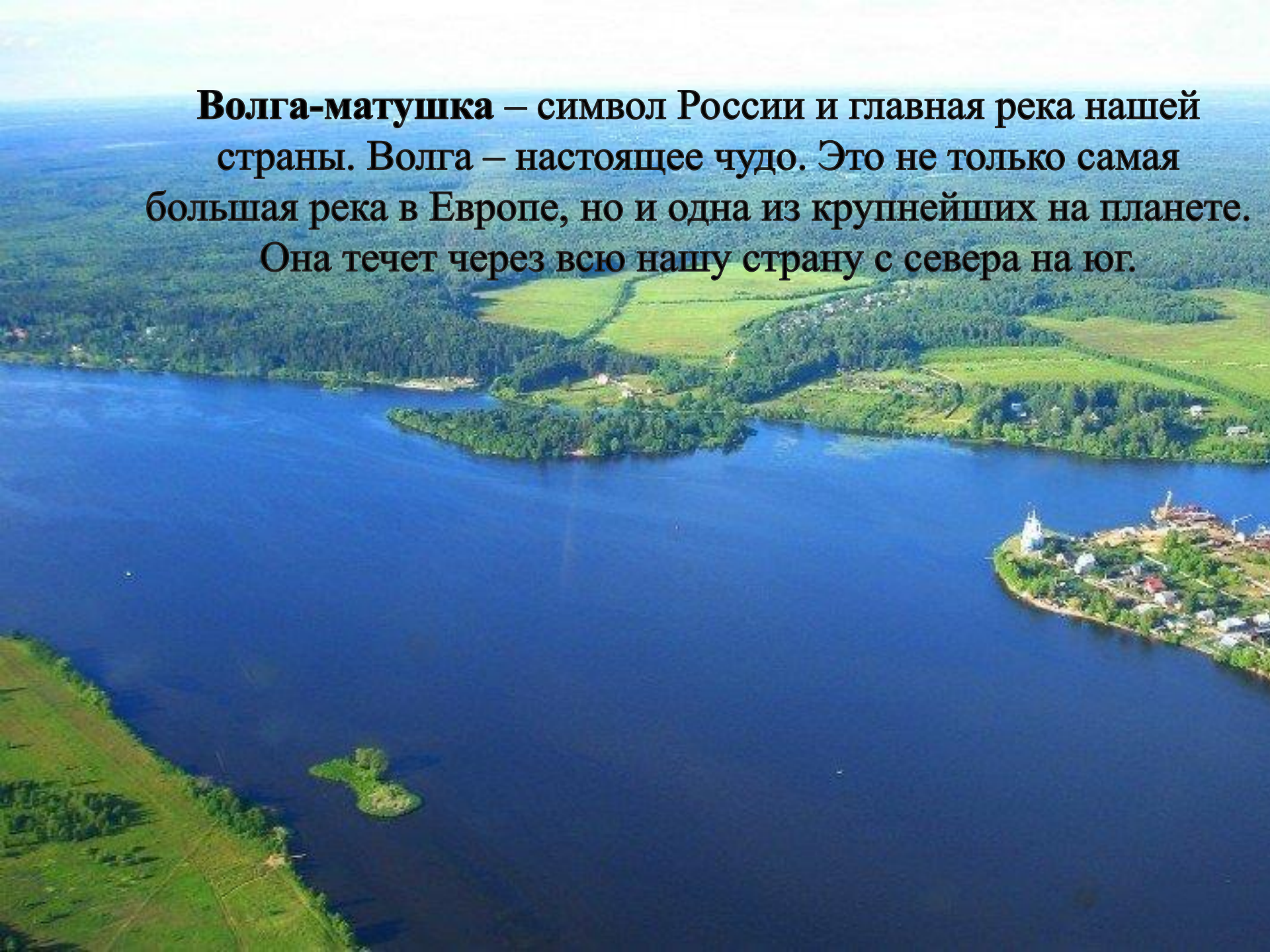
Около 200 млн. лет назад на месте каменных столбов были высокие горы. Тысячелетиями их разрушали дождь, снег, ветер, мороз и жар






Поволжье

Волга-матушка – символ России и главная река нашей страны. Волга – настоящее чудо. Это не только самая большая река в Европе, но и одна из крупнейших на планете. Она течет через всю нашу страну с севера на юг.



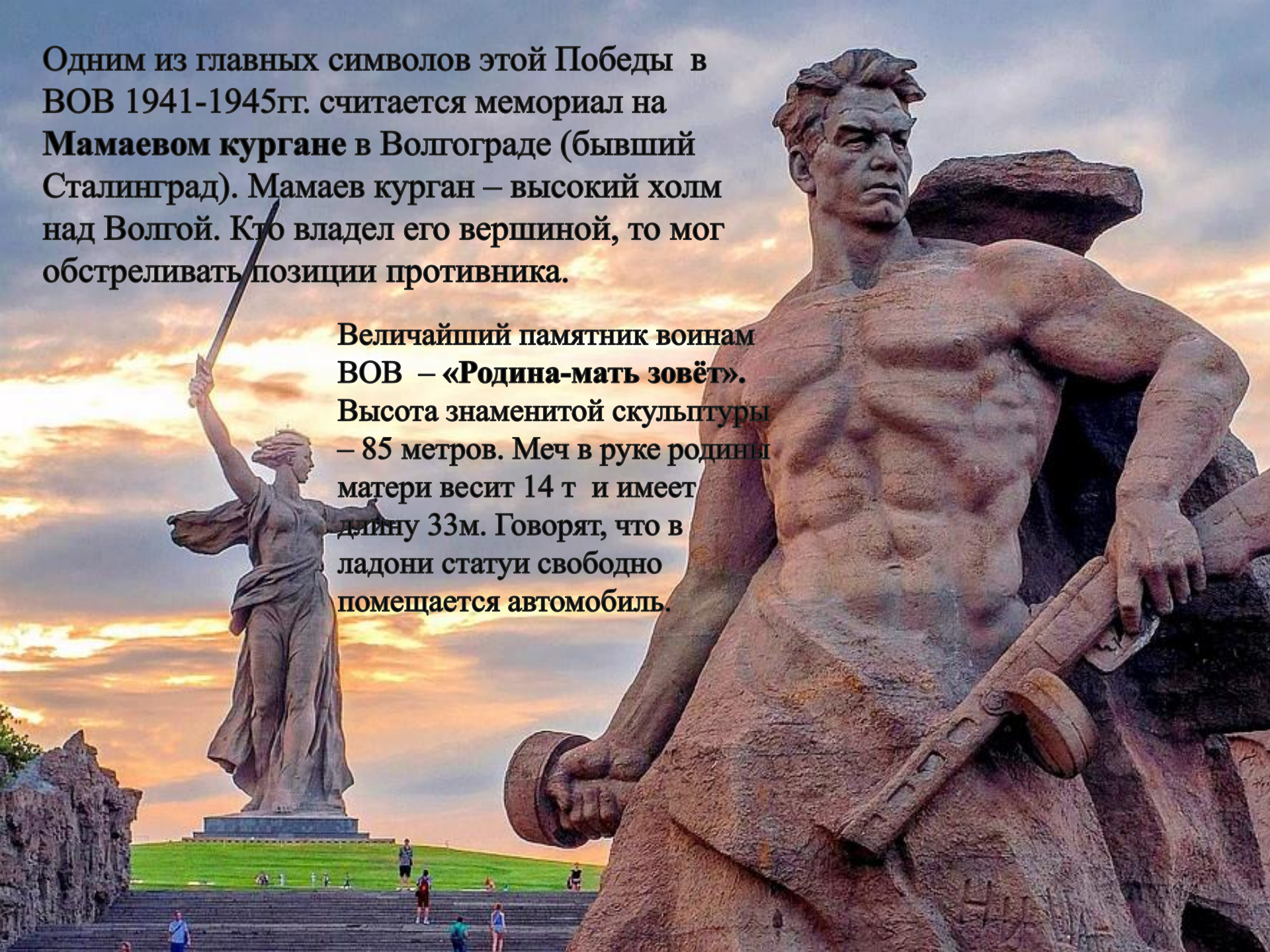
Вот так рыба

Сто лет назад в Волге выловили белугу длиной в три человеческих роста, а ещё раньше встречались более крупные экземпляры.



Одним из главных символов этой Победы в ВОВ 1941-1945гг. считается мемориал на **Мамаевом кургане** в Волгограде (бывший Сталинград). Мамаев курган – высокий холм над Волгой. Кто владел его вершиной, то мог обстреливать позиции противника.

Величайший памятник воинам ВОВ – **«Родина-мать зовёт»**. Высота знаменитой скульптуры – 85 метров. Меч в руке родины матери весит 14 т и имеет длину 33м. Говорят, что в ладони статуи свободно помещается автомобиль.

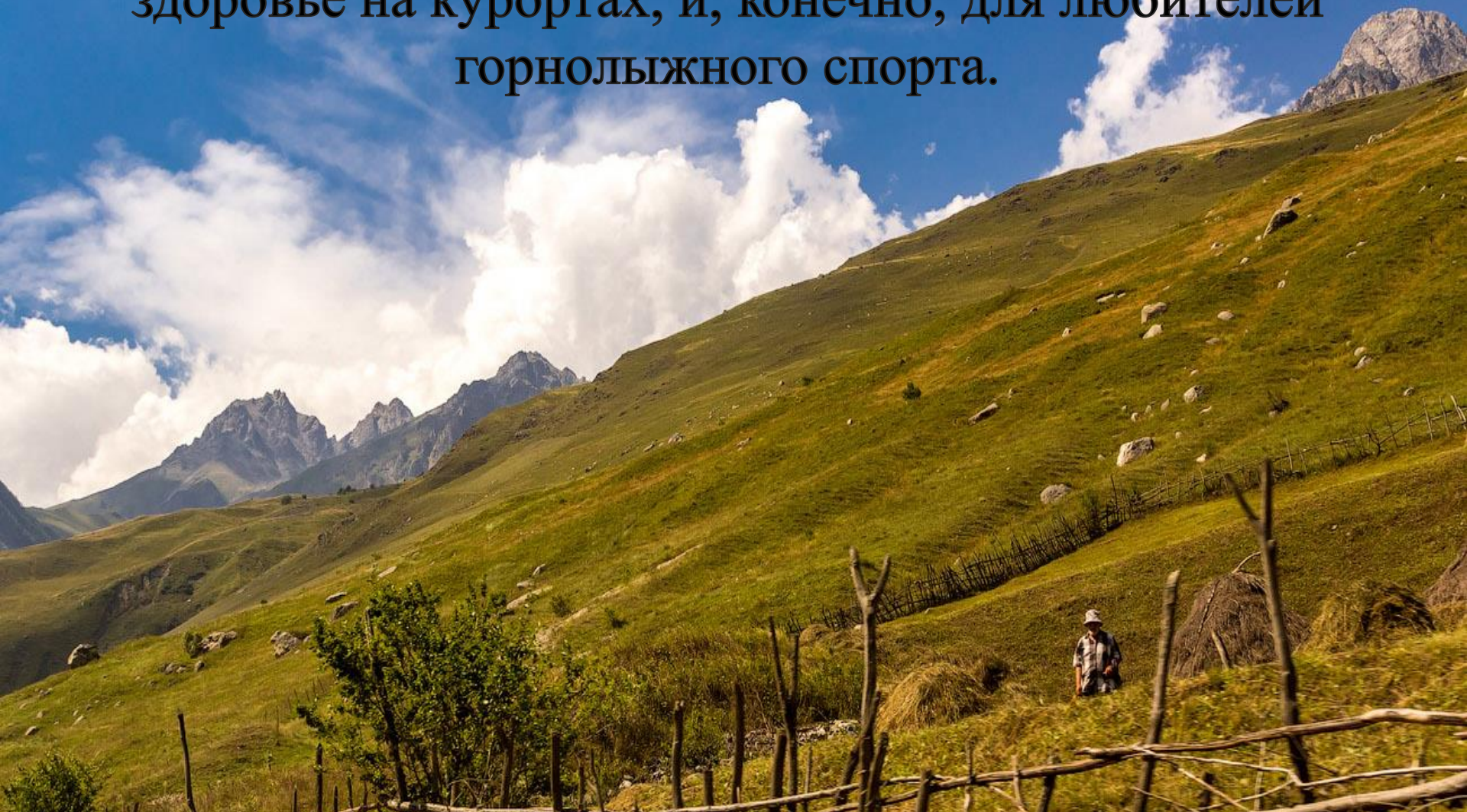


Подскажи словечко

- Нет земли краше, ...
- Для Родины своей ни сил,...
- Одна у человека мать - ...
- Жить - ...
- Родина – мать, ...
- Человек без Родины, ...

Кавказ

Этот живописный край – излюбленное место отдыха для путешественников, желающих поправить здоровье на курортах, и, конечно, для любителей горнолыжного спорта.



Главная гора Кавказа – Эльбрус, который является высшей точкой не только России, но и Европы. Две его вершины имеют высоту больше 5500 метров.



Русский Север

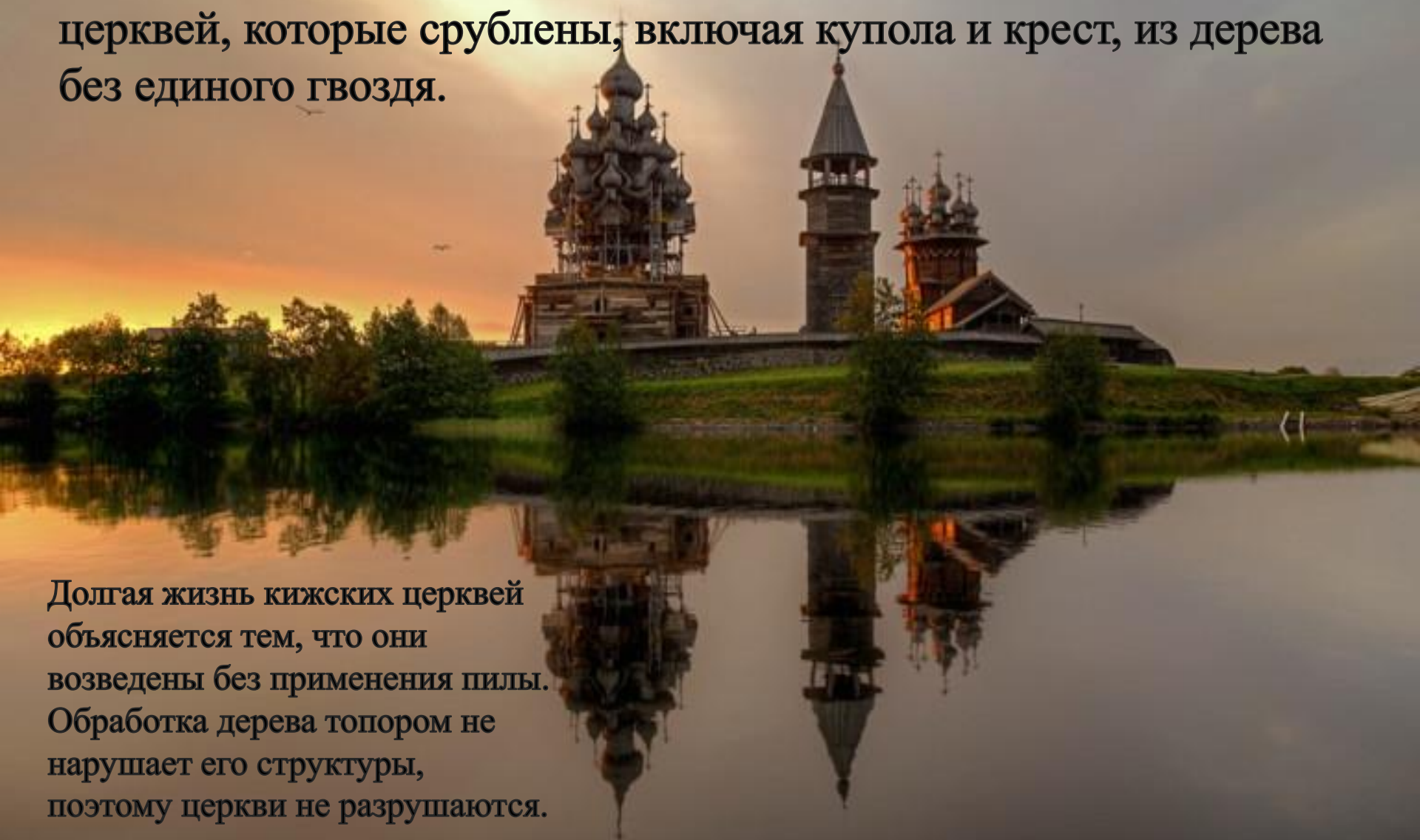
Северную часть нашей страны, за исключением Санкт-Петербурга и Ленинградской области, называют **Русским Севером**.

Русский Север – это бескрайние вековые леса, бесчисленные чистые реки и озера, студёный ветер на безлюдных просторах, гранитные валуны и старинные деревянные церкви....

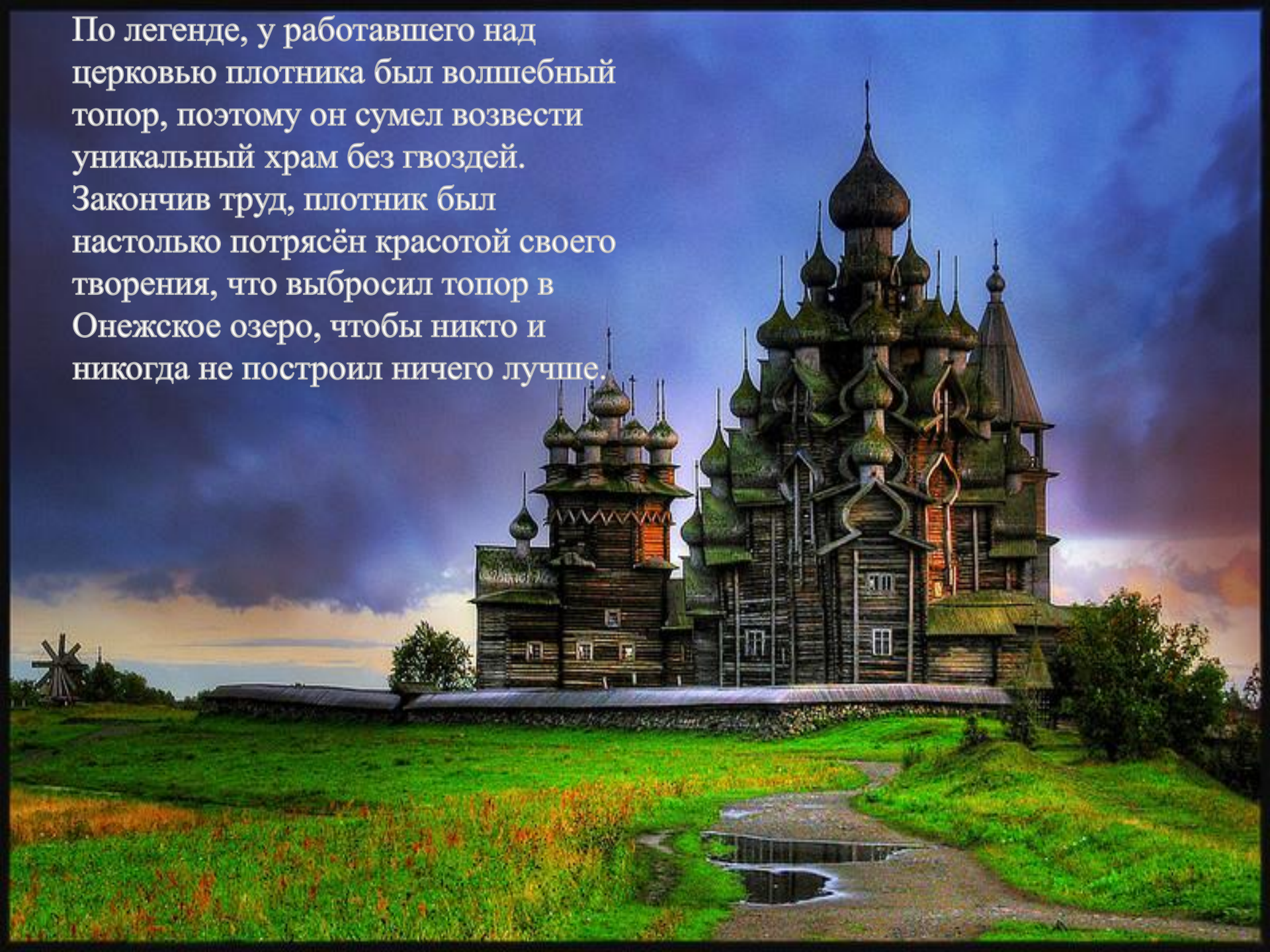
Кижский погост

Музей русского деревянного зодчества, расположенный на острове Кижь. Погост состоит из колокольни из двух церквей, которые срублены, включая купола и крест, из дерева без единого гвоздя.

Долгая жизнь кижских церквей объясняется тем, что они возведены без применения пилы. Обработка дерева топором не нарушает его структуры, поэтому церкви не разрушаются.

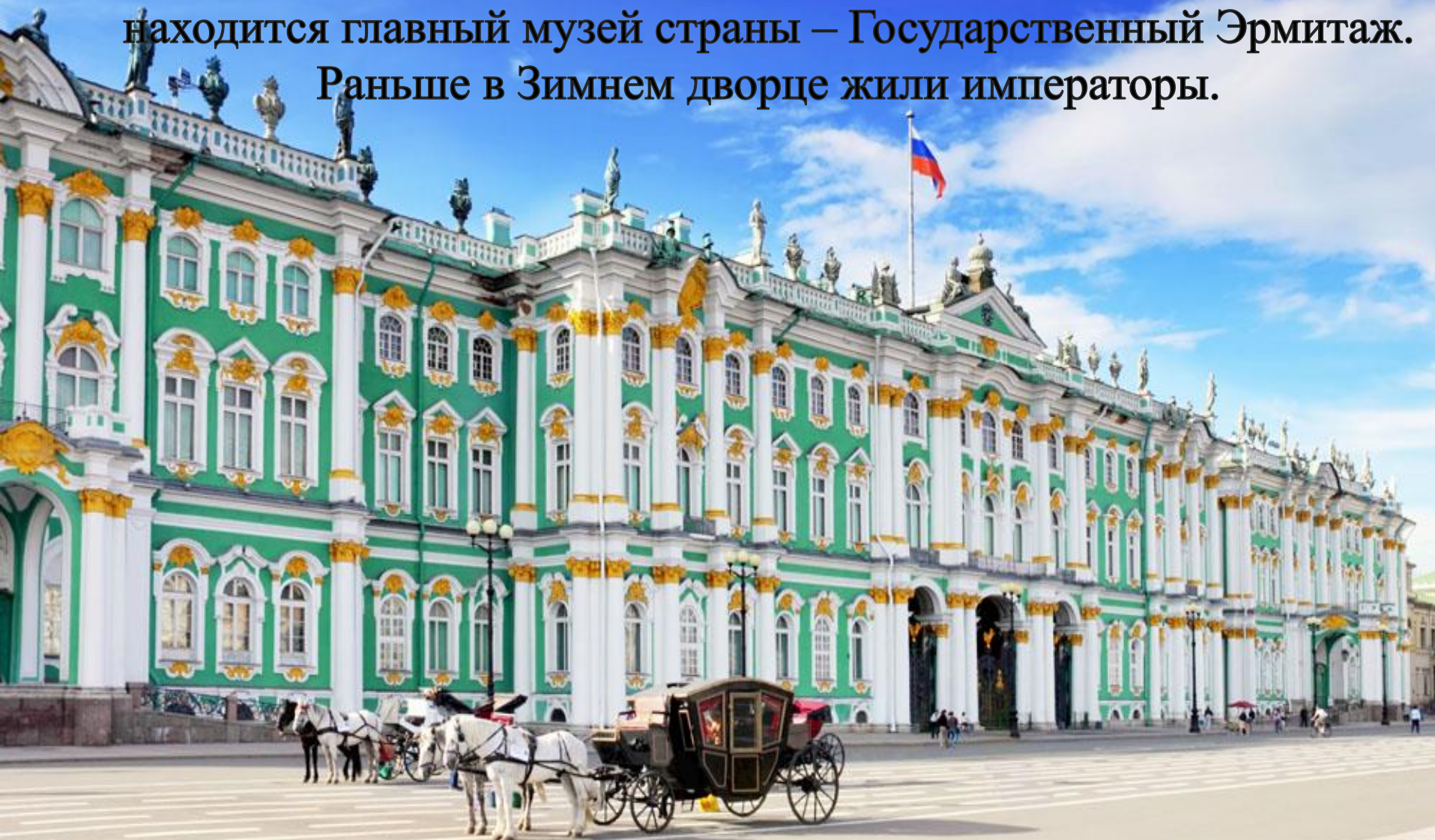


По легенде, у работавшего над церковью плотника был волшебный топор, поэтому он сумел возвести уникальный храм без гвоздей. Закончив труд, плотник был настолько потрясён красотой своего творения, что выбросил топор в Онежское озеро, чтобы никто и никогда не построил ничего лучше.



Путь к Балтике

Самое знаменитое здание города – Зимний дворец. В нём находится главный музей страны – Государственный Эрмитаж. Раньше в Зимнем дворце жили императоры.



Он настолько огромен, что не всякий за день сможет обойти его весь (более 1000 комнат). Пройти придется 22 км.

Санкт-Петербург – город-порт.

Чтобы корабли могли беспрепятственно проходить по реке Нева,
мосты через неё сделали разводными



Отдохнуть от городской суеты российские императоры выезжали в загородные дворцы под Петербург. По воле Петра 1 появилась самая знаменитая «жемчужина» загородной коллекции – **Петергоф.**



Символом Петергофа стала позолоченная фигура
«Самсон, раздирающий пасть льву».
Из львиной пасти вода вылетает на высоту 20 метров!






Екатерининский дворец – ещё одно чудо России. Когда-то он так сиял и светился на солнце, что посетители жмурились. На первоначальный декор дворца ушло более 100 кг червонного золота! Самый знаменитый зал Екатерининского дворца – Янтарная комната. Её стены вместо обоев отделаны панелями из янтаря.

Янтарь- настоящее чудо природы. На морское побережье его часто выбрасывают сильный шторм. Янтарь – это окаменевшая смола хвойных деревьев, которые росли по берегам Балтийского моря миллионы лет назад.

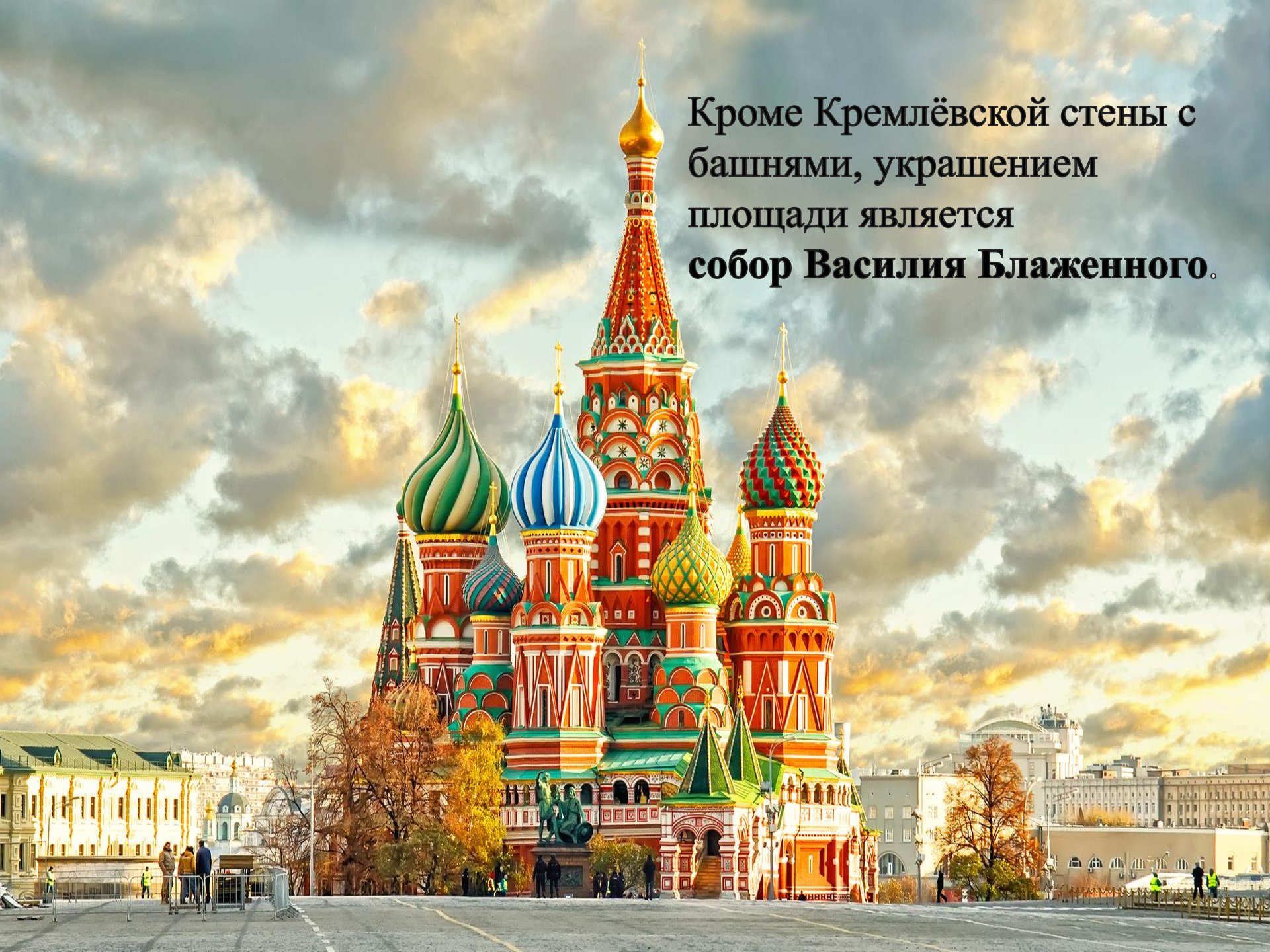


А сейчас мы отправляемся с вами к столице нашей Родины - к златоглавой **Москве**.

Красная площадь – это сердце России, центр нашей столицы и государства. Самая большая, самая известная, самая красивая площадь нашей страны. .

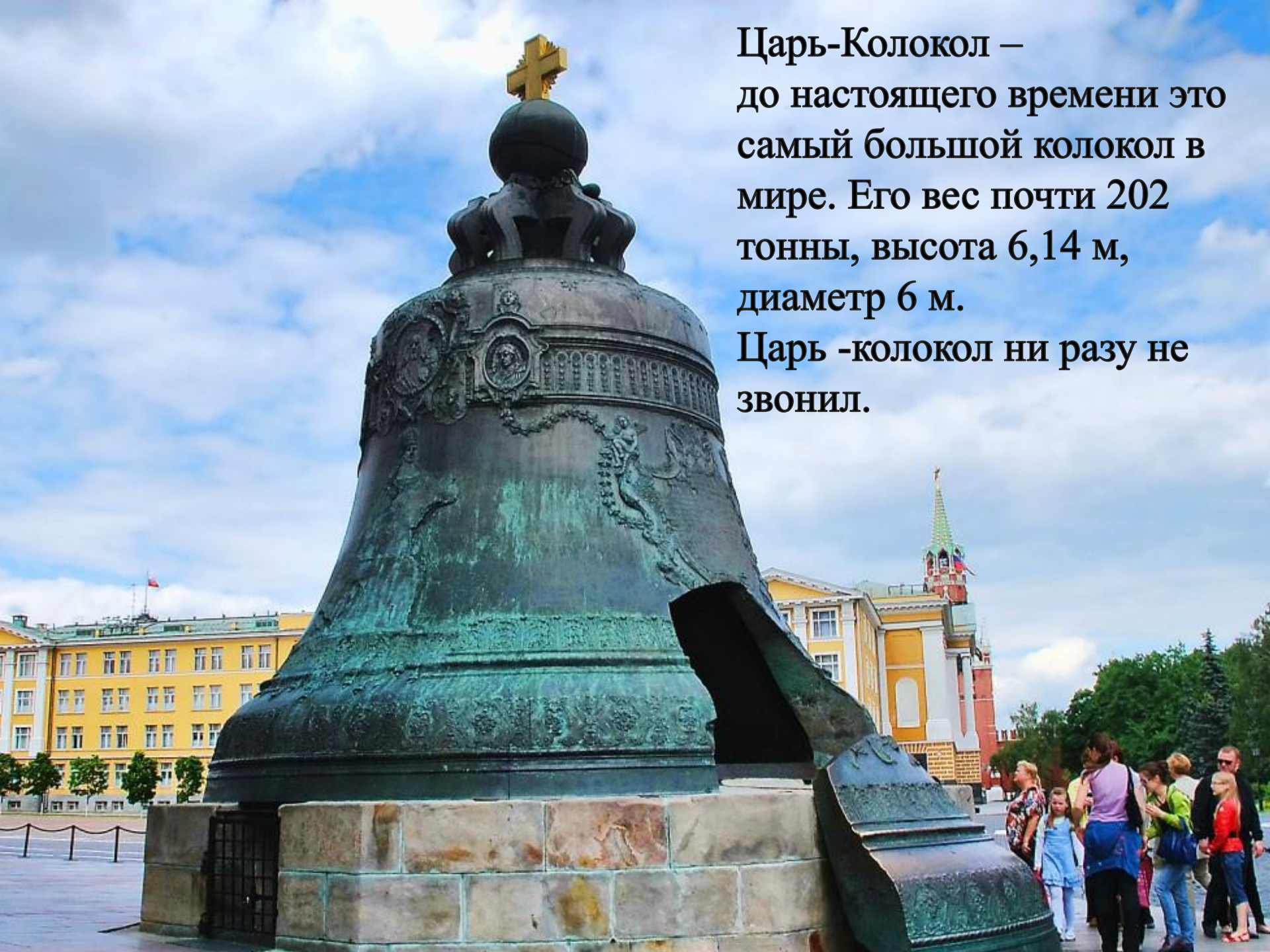


Кроме Кремлёвской стены с башнями, украшением площади является **собор Василия Блаженного.**

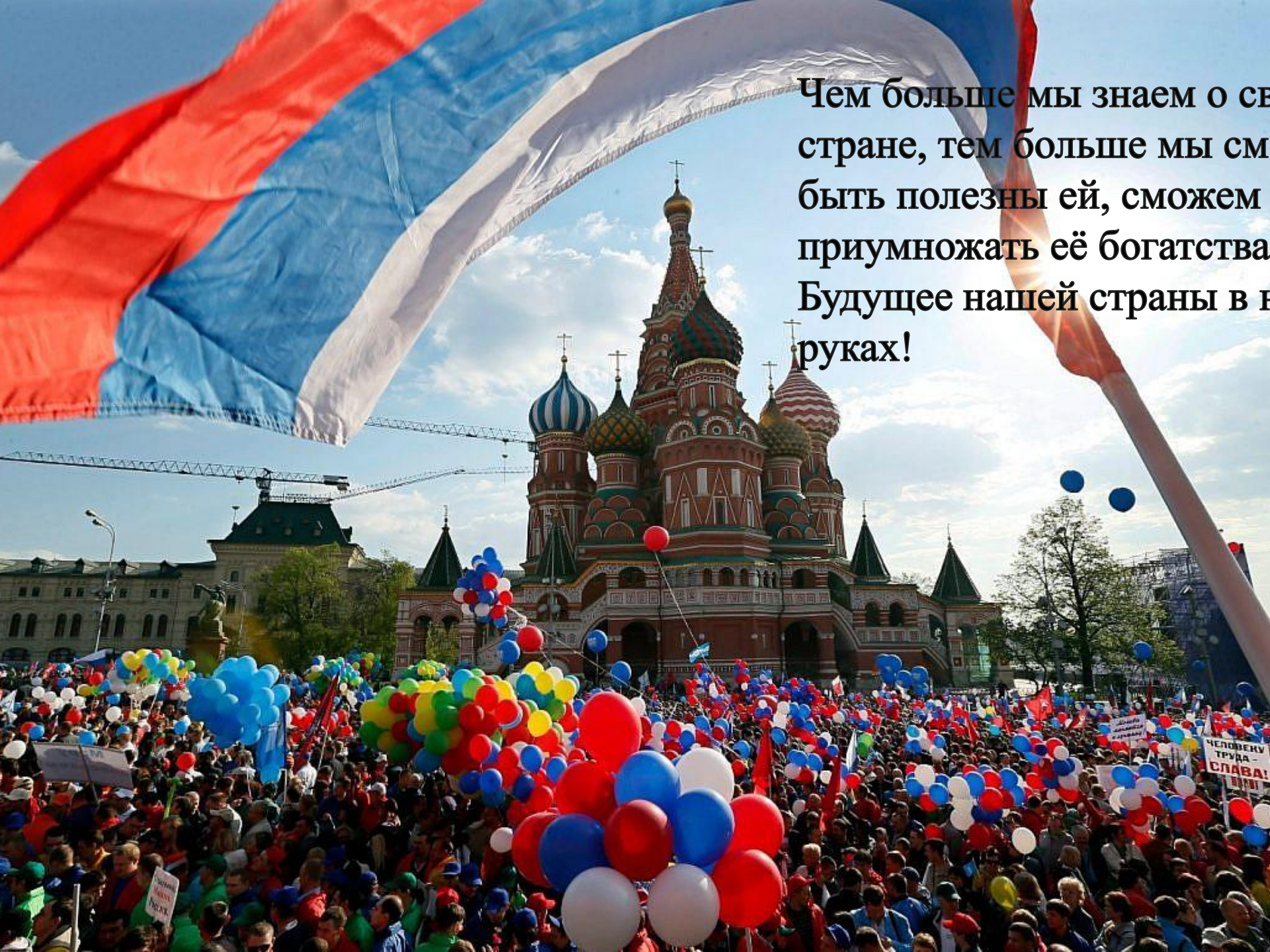




Царь-пушка занесена в Книгу рекордов Гиннеса как самая большая в мире! Она предназначалась для обороны Кремля, но никогда не принимала участия в боевых действиях.



Царь-Колокол –
до настоящего времени это
самый большой колокол в
мире. Его вес почти 202
тонны, высота 6,14 м,
диаметр 6 м.
Царь -колокол ни разу не
звонил.

A large crowd of people is gathered in front of St. Basil's Cathedral in Moscow. The crowd is holding many colorful balloons in red, blue, white, and yellow. A large Russian flag is being held up in the foreground, partially obscuring the view of the cathedral. The cathedral's colorful domes and spires are visible in the background under a blue sky with some clouds. A construction crane is visible to the left of the cathedral.

Чем больше мы знаем о своей стране, тем больше мы сможем быть полезны ей, сможем приумножить её богатства. Будущее нашей страны в наших руках!

*При подготовке презентации
использованы материалы сети Интернет*

*Отдел обслуживания детей
ЦГБ им. А.И.Герцена*



РОССИЯ